



О Б Щ И Н А Р А З Л О Г

2760 Разлог, ул. "Стефан Стамболов" №1, тел.: 0747/80095, факс: 0747/80081, об_razlog@bcmesta.bg

ЗАПОВЕД

№ РД – 15 - 930

гр.Разлог, 22-11. 2017 год.

По повод заявление с входящ № 94.00 - 3060 /2/ 02.11.2017 год. от Георги Иванов Икономов за определяне на застроената и незастроената площ на бивш имот сега с нов идентификатор 61813.775.187, урбанизирана, начин на трайно ползване „За друг вид застрояване” от 1154 кв.м., находяща се в строителните граници на град Разлог в местността „Предел”, землище на град Разлог собственост на н-ци на Иван Досев Чеканъов установих от фактическа страна следното:

По помощния план на бившият имот сега с нов идентификатор 61813.775.187 по КК на землището на гр.Разлог е с площ 1154 кв.м.

Бившият имот сега с нов идентификатор 61813.775.187, попада в границите на следните поземлени имоти :

- поземлен имот с идентификатор 61813.775.187 – 1154 кв.м.
- сгради – 0 кв.м.

Предвид гореизложеното и на основание чл.11, ал.4 от ППЗСПЗЗ

ОДОБРЯВАМ:

Решение на комисия, назначена със Заповед № РД-15-949 / 18.11.2016г. на Кмета на Община Разлог, изразено в протокол от 08.11.2017 год., с което се определя застроената и незастроената площ на бивш имот сега с нов идентификатор 61813.775.187 по помощен кадастрален план на местността „Предел”, землище на град Разлог приет с протокол изх.№ 12.00-67(2) от 19.03.2011г. с площ 1154 кв.м., както следва:


Застроена площ:

- сгради - 0 кв.м.

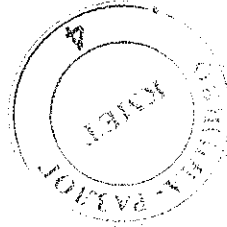
Незастроена площ:

- поземлен имот с идентификатор 61813.775.187 – 1154 кв.м.


по зеления цвят на туша на приложената към тази заповед скица.



Заповедта да се съобщи на заинтересованите лица, които могат да я обжалват в 14 (четирнадесет) дневен срок чрез Община Разлог до Административен съд – Благоевград по реда на АПК.



ИНЖ. КРАСИМИР ГЕРЧЕВ
Кмет на Община Разлог



Съгласувал:
Елена Тумбева
главен юрисконсулт

Изготвил:
Инж. Спасимир Звънчаров
н-к отдел „ТСУ“